



RAIMONDI COLLEGE

2 Robinson Road

Hong Kong

Tel. (852) 2522 2159

Fax. (852) 2525 6725

<http://www.raimondi.edu.hk>

高主教書院 「高瞻行」注意事項

敬啟者：

本校十分感謝閣下踴躍支持高主教書院校友會舉辦「高瞻行」步行籌款活動。為使活動順利進行及確保安全，現將注意事項臚列如下：

1. 路線安排

起點：高主教書院小學部(香港灣仔司徒拔道肇輝臺1號E)

終點：高主教書院(香港半山羅便臣道2號)

途經肇輝臺(自小學部出發後，沿斜路上肇輝臺，上行約280級樓梯始到達寶雲道健步行徑)→
寶雲道健步行徑→寶雲道→馬己仙峽道→花園道→羅便臣道

2. 集合

請各參加者於二月二十五日(星期六)下午一時十五分前到達高主教書院小學部，於入口諮詢處領取顏色手帶及物資。

由於學校附近交通比較繁忙，各參加者請預留充足時間及盡量使用公共交通工具：

綠色專線小巴	新巴	城巴
24A 金鐘站至肇輝臺	15, 15B, 66	6, 76
24M 金鐘站至畢拉山	(於司徒拔道車站下車)	(於司徒拔道車站下車)
26 銅鑼灣至司徒拔道 (於肇輝臺8號下車)		

3. 開幕禮

「高瞻行」開幕禮將於下午二時於小學部舉行。

4. 完成証書

參加者完成步行活動到達高主教書院後，可領取証書及紀念品。

5. 天氣

如香港天文台在活動當日上午10時前已經發出紅色或黑色暴雨警告信號，3號或以上熱帶氣旋警告訊號，是次活動將會取消。屆時請留意本校網頁的特別通知(www.raimondi.edu.hk)。

請留意活動當日的天氣情況作準備，例如預備雨具及使用防曬用品等。

6. 安全事項

i. 參加者須穿著合適的運動服裝及運動鞋。

ii. 參加者請注意自己的身體狀況，量力而為，如感到不適，應立刻向工作人員求助。

iii. 屆時步行路線仍然會開放給公眾人士使用，因此路面較為擠擁，請各參加者盡量忍讓及配合工作人員之安排。

iv. 由寶雲道健步行徑進入寶雲道開始，交通繁忙，道路狹窄，參加者必須注意安全及遵從工作人員指示。

v. 於橫過馬路時亦必須遵照交通過路燈號及工作人員指示。

如有任何疑問，請致電 25222159 聯絡楊世德助理校長。

此致

貴家長/監護人

高主教書院校長
盧詠琴謹啟

二零一七年二月二十三日

Walk in Unity

高瞻行

25 February 2017

2p.m. - 5 p.m.

25 / 2 / 2017高瞻行活動

開幕禮(高主教書院小學部)

步行籌款活動

途中派發紀念品 / 拍照

行畢全程，到達中學部後獲派發證書乙份

協辦單位

家長教師會

學生會

童軍

紅十字會

香港警務處

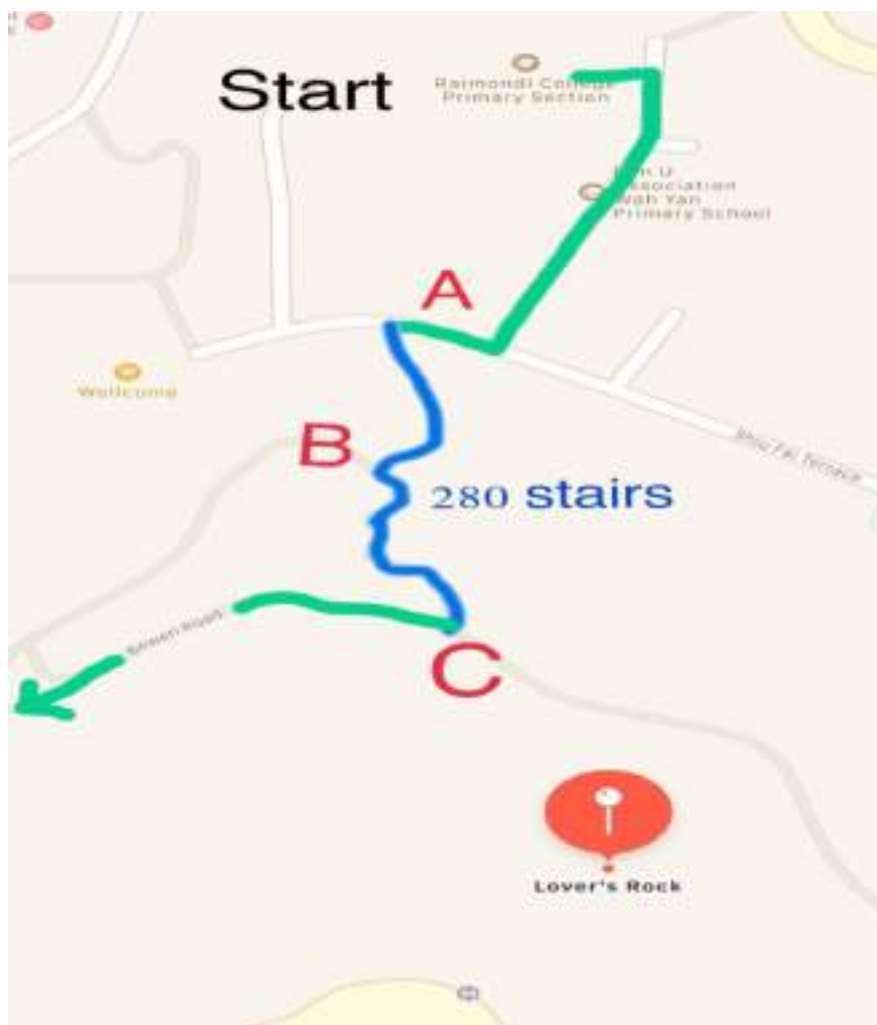
香港聖約翰救傷隊

交通安全隊

路線

高主教書院小學部至高主教書院(RCPS to RC)

途經肇輝臺→□寶雲道健步行徑→□寶雲道→□馬己仙峽道→□花園道→羅便臣道



A. 老師及童軍當值

B. 老師及童軍當值

C. 老師及童軍當值

A



參加者於箭咀
處過馬路

請注意路面交
通情況及遵從
工作人員指示



步行 2 8 0 級樓
梯到達寶雲健步
行徑

B



沿左圖樓梯上行

C



完成約280級樓梯，進入寶雲道健
步行徑

上樓梯後右轉繼續行程



康樂及文化事務署
Leisure and Cultural
Services Department

寶雲道健步行徑 BOWEN ROAD FITNESS WALKING TRACK



歡迎光臨寶雲道健步行徑，健步行徑全長三千米，沿途設有健身站。
Welcome to Bowen Road Fitness Walking Track, the track is 3 Km long and provided with fitness stations.

D



寶雲道公園

紅十字會成員當值處

參加者可以於此處休息

D



灣仔峽道十字路口

注意其他道路使用者

遵從工作人員指示



E

由寶雲道健步行徑進入寶雲道

進入寶雲道花園前彎位，會有車輛，請多加留意及遵從工作人員指示

*F





*F

寶雲道花園(中途站)

香港聖約翰救傷隊當值位置

設有洗手間



Asia Society Hong Kong Center

Kennedy Rd

Bowen Dr

Borrett rd

Bowen Rd

Borrett Rd

Borrett Rd

Magazine Gap Rd

ESF Island School

H

G

F

G



**轉彎後到達寶雲道、波老
道交界彎位**

請注意車輛

H(寶雲道、波老道交界)

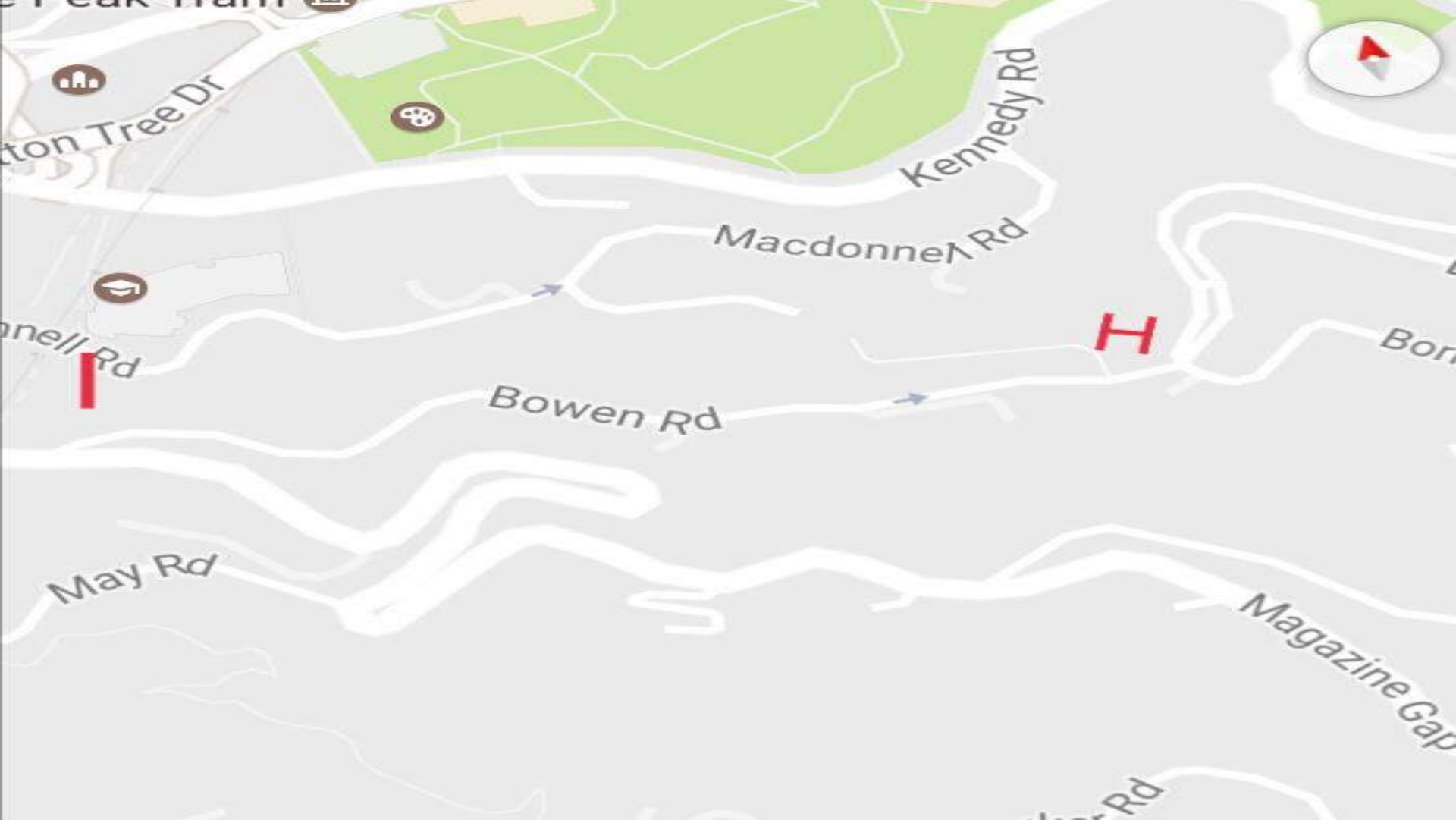


H(寶雲道、波老道交界)



較多車輛駛經該處請多加留意及遵從工作人員指示

有交通安全隊及老師協助



Peak Train

Ston Tree Dr

Macdonnell Rd

Kennedy Rd

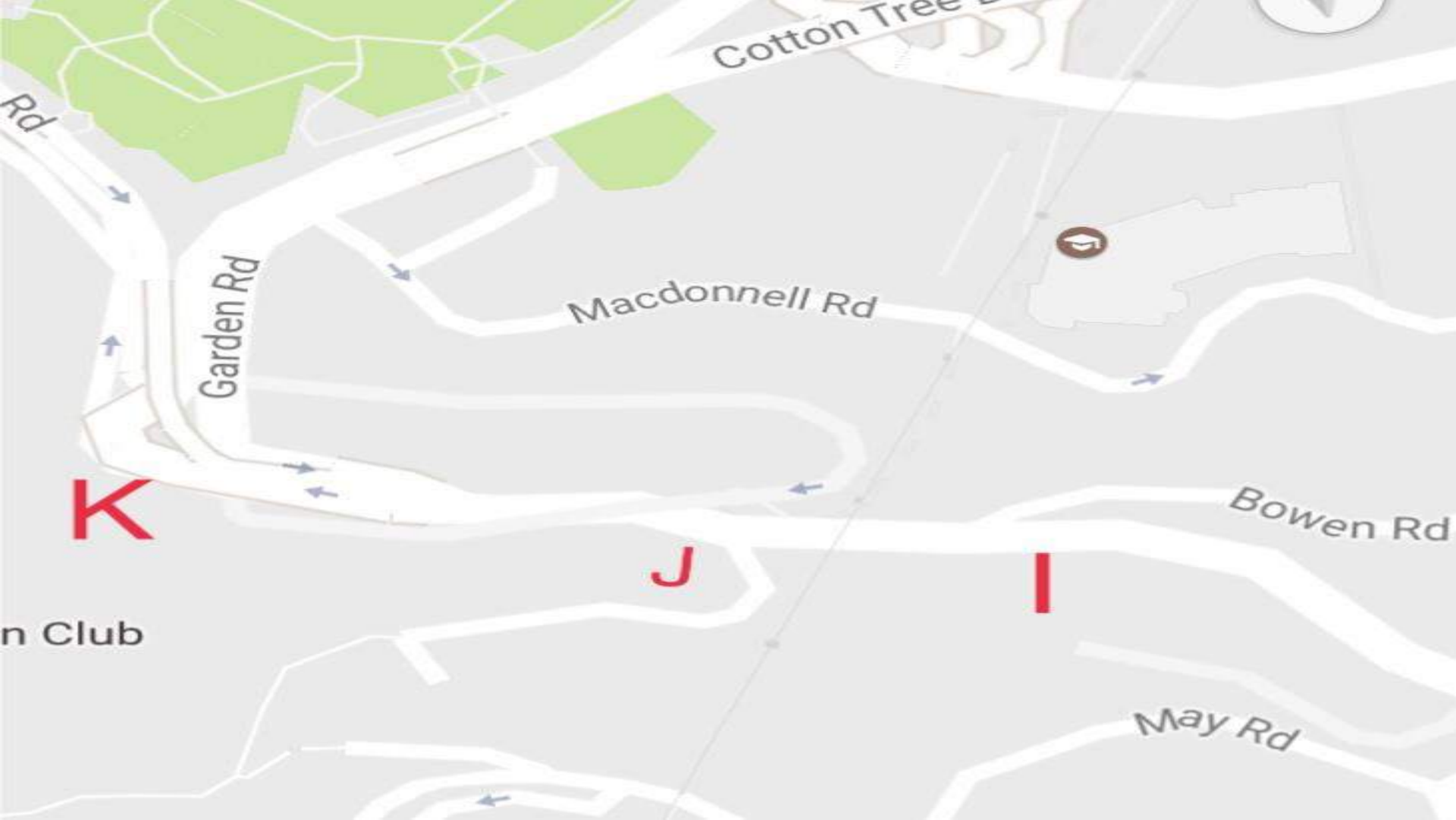
Bowen Rd

May Rd

Magazine Gap

Bor

Rd



Cotton Tree Rd

Rd

Garden Rd

Macdonnell Rd

Bowen Rd

May Rd

K

J

n Club



H至I



由 H到 I車輛較多

**請參加者靠右行，多加
留意路面情況及遵從工
作人員指示**

**交通安全隊及老師會提
供協助**

I(寶雲道、馬己仙峽道交界)



行人路較窄，請參加者
注意安全及忍讓

I 到 J

行人過路 燈前路段



J(蒲魯賢徑)



參與者需橫過
馬路

交通安全隊及
老師會提供協
助

J(蒲魯賢徑)



由於車輛由 3 個方向進出，

請參加者注意安全

交通安全隊及老師會提供協助

K(停車場出口)



請參加者注意安全

交通安全隊成員及老師
會提供協助



Finish

Hong Kong
Zoological
And Botanical
Gardens

Conduit Rd

 Canossa Hospital

Robinson Rd

Hornsey Rd

Garden Rd

park Rd



L(羅便臣道及雅賓利道交界)



L(羅便臣道及雅賓利道交界)



**請參加者遵守行人過
路燈指示橫過馬路**

**交通安全隊成員及老
師會於沒有過路燈處
提供協助**